

Factura Pequeño Contribuyente

MANUEL ESTUARDO, SOSA FIGUEROA

Nit Emisor: 51589141

MANUEL SOSA

9 CALLE 8-22 BARRIO EL ROSARIO, zona 0, Amatitlan, GUATEMALA

NIT Receptor: 3440958

Nombre Receptor: INSTITUTO GEOGRAFICO NACIONAL

NÚMERO DE AUTORIZACIÓN:

CE2CB4A9-D770-4256-8BAF-875C927BE38D

Serie: CE2CB4A9 Número de DTE: 3614458454

Numero Acceso:

Fecha y hora de emision: 28-abr-2023 08:34:10

Fecha y hora de certificación: 03-abr-2023 08:34:11

Moneda: GTQ

#No	B/S	Cantidad	Descripcion	Precio/Valor unitario (Q)	Descuentos (Q)	Otros Descuentos(Q)	Total (Q)	Impuestos
1	Servicio	1	Por Servicios Técnicos Prestados al Instituto Geográfico Nacional según Contrato Administrativo No. 2023-1-3-1478 correspondiente al mes de abril de 2023	8,000.00	0.00	0.00	8,000.00	
TOTALES:					0.00	0.00	8,000.00	

CANCELADO

* No genera derecho a crédito fiscal

Datos del certificador

Superintendencia de Administracion Tributaria NIT: 16693949



Ing. Oscar Cruz Ramos
Subdirector General
con funciones temporales
Instituto Geográfico Nacional



Licda. Pahola Méndez Mata
Directora
Instituto Geográfico Nacional

"Contribuyendo por el país que todos queremos"

Información del DTE



Régimen de Factura Electrónica en Línea Verificación de Documento Tributario Electrónico

Factura Pequeño Contribuyente (FPEQ)	
EMISIÓN	
Fecha Emisión:	28/04/2023 08:34:10
Emisor:	51589141 - MANUEL ESTUARDO, SOSA FIGUEROA
Establecimiento:	1 - MANUEL SOSA
Receptor:	3440958 - INSTITUTO GEOGRAFICO NACIONAL
Monto Total:	GTQ 8,000
No. de acceso:	
CERTIFICACIÓN	
Autorización:	CE2CB4A9-D770-4256-8BAF-875C927BE38D
Serie:	CE2CB4A9
Número del DTE:	3614458454
ACEPTACIÓN SAT	
Acuse de recibo:	FCID202320230403T08:34:1106:00CE2CB4A9D77042568BAF875C927BE38D
Fecha de la consulta: 03/04/2023 08:35:11	

NOTA: Si la información no coincide con el documento que tiene en su poder, denúncielo aquí:

<https://portal.sat.gob.gt/portal/denuncias/>

INFORME MENSUAL DE ACTIVIDADES

PERÍODO: ABRIL 2023

REGLÓN: 029 "OTRAS REMUNERACIONES DE PERSONAL TEMPORAL"

OBJETO: ***"Servicios técnicos para colaborar en actividades relacionadas con documentos y trabajo de campo respecto al área técnica de institución en Instituto Geográfico Nacional"***

TIPO DE SERVICIO: TÉCNICOS

PRESTADOS EN: INSTITUTO GEOGRÁFICO NACIONAL -IGN-

NO. DE CONTRATO: 2023-1-3-1478

PLAZO DE CONTRATO: DEL 03 DE ENERO AL 30 DE ABRIL DE 2023.

En cumplimiento a la cláusula segunda del contrato administrativo 2023-1-3-1478, suscrito con mi persona, presento ante usted el informe mensual de actividades realizadas:

ACTIVIDADES DESARROLLADAS Y RESULTADOS OBTENIDOS:

1. Servicios técnicos para colaborar con el estudio documental de información técnica y procesamiento de información obtenida en trabajo de campo.

Actividad: Colaboré en servicios técnicos para la transcripción de actas del libro 6 de actas catastrales a formato digital del trabajo realizado en campo.

Resultados: se logró la transcripción de las actas de los municipios de San Manuel Chaparrón y Monjas del departamento de Jalapa.

2. Servicios técnicos para colaborar con el seguimiento de las actividades de la División de Apoyo al Catastro en relación a las competencias de la institución.

Actividad: Colaboré en Servicios Técnicos en la compilación de documentos para la conformación del expediente los límites intermunicipales del departamento de Jutiapa

Resultado: Se logró completar el expediente requerido de los municipios de Yupiltepeque y Asunción Mita del Departamento de Jutiapa adjuntando actas, informes y mapas. en la División de Apoyo al Catastro.

3. **Servicios técnicos para colaborar con los documentos relacionados con temas catastrales requeridos para atender solicitudes o ser utilizados en trabajo documental y de campo.**

Actividad: Colabore en servicios técnicos en la creación de base de datos de la conformación de expedientes del departamento de Jutiapa y Jalapa

Resultado: se creó la base de datos de los límites municipales de Asunción Mita con Agua Blanca y Monjas con San Manuel Chaparron.

4. **Servicios técnicos para colaborar en diversas actividades del Área Técnica de la Institución.**

Actividad: Colaboré en Servicios Técnicos en la compilación de documentos para la conformación de expedientes requeridos en la División de Apoyo al Catastro.


Resultados: Se logró la conformación de los expedientes del departamento de Jalapa y Jutiapa

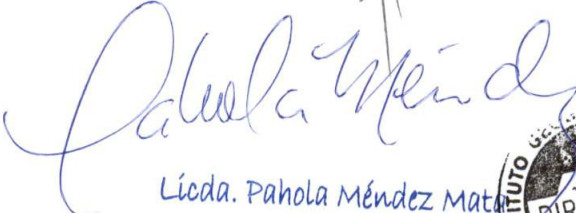
5. **Servicios técnicos en otras actividades que le sean asignadas.**

Actividad: Colabore en servicios técnicos en la recepción y entrega de documentos en las áreas asignadas.

Resultados: Se dio respuesta a solicitudes atendidas por parte del Ministerio Publico

F. 
MANUEL ESTUARDO SOSA FIGUEROA
DPI 2556343070114
Tel. 59856973

F. 
Ing. Oscar Cruz Ramos
Sub Director General
Con Funciones Temporales
Instituto Geográfico Nacional -IGN-


Licda. Lidia Méndez Mata
Directora
Instituto Geográfico Nacional



INFORME FINAL DE ACTIVIDADES

PERIODO: 03 DE ENERO AL 30 DE ABRIL DEL 2023

REGLON: 029 "OTRAS REMUNERACIONES DE PERSONAL TEMPORAL"

OBJETO: "SERVICIOS TÉCNICOS PARA COLABORAR EN ACTIVIDADES RELACIONADAS CON DOCUMENTOS Y TRABAJO DE CAMPO RESPECTO AL ÁREA TÉCNICA DE LA INSTITUCION".

TIPO DE SERVICIO: TÉCNICOS

PRESTADO EN: INSTITUTO GEOGRÁFICO NACIONAL

NO. DE CONTRATO: 2023-1-3-1478

PLAZO DE CONTRATO: DEL 03 DE ENERO AL 30 DE ABRIL DEL 2023

En cumplimiento a la cláusula segunda del contrato administrativo número: 2023-1-3-1478, suscrito con mi persona, presento ante usted el informe final de actividades realizadas:

ACTIVIDADES DESARROLLADAS Y RESULTADOS OBTENIDOS:

1. **Servicios técnicos para colaborar con el estudio documental de información técnica y procesamiento de información obtenida en trabajo de campo.**
 - **Actividad:** Colaboré en Servicios Técnicos en transcripción de actas de los resultados obtenidos en trabajo de campo en el interior del país de la División de Apoyo al Catastro
 - **Resultado:** Transcribí a digital el contenido de actas del libro número 07 de la División de Apoyo al Catastro para la elaboración del informe de la comisión del municipio de Asunción Mita del departamento de Jutiapa
2. **Servicios técnicos para colaborar con el seguimiento de las actividades de la División de Apoyo al Catastro en relación a las competencias de la Institución.**
 - **Actividad:** Colaboré en Servicios Técnicos en la búsqueda de información referente a fincas del departamento de Suchitepéquez para dar respuesta a seguimientos de solicitudes a usuarios ingresados a la División de Apoyo al Catastro.
 - **Resultado:** Se realizó la búsqueda para la ubicación de la Finca San Miguel Mapan del municipio de Patulul del departamento de Suchitepéquez para dar respuesta y seguimiento correspondiente a la solicitud requerida.

3. **Servicios técnicos para colaborar con los documentos relacionados con temas catastrales requeridos para atender solicitudes o ser utilizados en trabajo documental y de campo.**

- **Actividad:** Colabore en Servicios Técnicos en la conformación de expedientes catastrales del Archivo de la División de Apoyo al Catastro.
- **Resultado:** Se realizó la conformación del expediente catastral del municipio de San José Pinula del departamento de Jalapa, Suchitepéquez y Escuintla adjuntando índice, actas, mapas, informes y fichas de investigación, para facilitar la búsqueda de información Catastral y así mismo poder atender solicitudes ingresadas en la División de Apoyo al Catastro.



4. **Servicios técnicos para colaborar en diversas actividades del Área Técnica de la Institución.**

- **Actividad:** Colabore en Servicios Técnicos en la investigación documental solicitada por el Ministerio Público con relación a la ubicación de bienes Inmuebles de los distintos Municipios de la República de Guatemala.
- **Resultado:** Se elaboró el mapa solicitado por el Ministerio Público correspondiente a la ubicación de distintos puntos Ubicados en el municipio de Momostenango del departamento de Totonicapán.

5. **Servicios técnicos en otras actividades que le sean asignadas.**

- **Actividad:** Colaboré en servicios técnicos para actualizar el archivo de los límites municipales de diversos Departamentos de Jutiapa.
- **Resultado:** Se actualizó el archivo documental de los municipios de Jalpatagua, Asunción Mita, y Yupiltepeque.

F. 
Manuel Estuardo Sosa Figueroa
Dpi: 2556343070114
Tel: 5985-6973

F. 
Ing. Oscar Cruz Ramos
Sub Director General
Con Funciones Temporales
Instituto Geográfico Nacional -IGN-



Licda. Pahola Méndez Mata
Directora
Instituto Geográfico Nacional
